

**DRŽAVNO NATJECANJE IZ GEOGRAFIJE 2012. GODINE**


**8. RAZRED**

**TOČNI ODGOVORI**

**Bodovanje za sve zadatke:** - boduju se samo **točni odgovori**

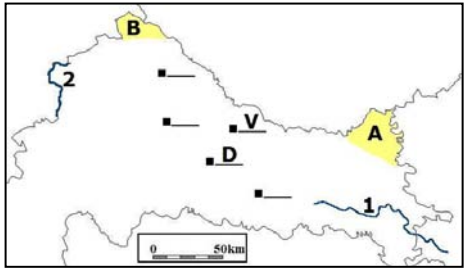
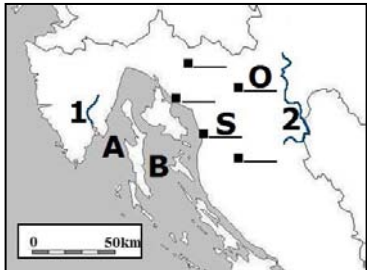
- dodatne upute o bodovanju nalaze se u tablici s točnim odgovorima

**Priznati i odgovore u zagradama te uvažiti napomene u zagradama**

REDNI BROJ ZADATAKA I BODOVI	NAČIN BODOVANJA I TOČNI ODGOVORI	
<p><b>1. i 2. zadatak:</b>  <b>0 bodova za cijeli zadatak</b> ako je na sve crte upisan isti odgovor  <b>0 bodova za svaki odgovor</b> u kojem je na crtu upisano bilo što osim točnog odgovora ili je odgovor korigiran</p>		
1. (1)	<b>180</b>	<i>Točan odgovor boduje se s jednim bodom</i>
2. (2)	Redoslijedom: <b>tvrđava Minčeta; Dominikanska crkva i samostan</b> <i>Svaki točan odgovor boduje se s jednim bodom</i>	
<p><b>3. zadatak:</b>  <b>0 bodova za svaki odgovor</b> u kojem je u traženi prostor upisano bilo što osim točnog odgovora ili je odgovor korigiran</p>		
3. (2)	Vidi prilog 1	<p align="right">prilog 1</p>  <p><i>Svaki točan odgovor boduje se s jednim bodom</i></p>
<p><b>4. zadatak:</b>  <b>0 bodova za cijeli zadatak</b> ako su na kartu upisani brojevi na četiri ili više mjesta ili su upisana tri ista broja  <b>0 bodova za svaki odgovor</b> u kojem je u traženi prostor upisano bilo što osim točnog odgovora ili je odgovor korigiran</p>		



<p><b>14. (3)</b></p>	<p><b>Vidi tablicu</b>  <b>(Priznati točne odgovore bez obzira na redoslijed upisivanja)</b>  <i>Velebit je najdulja hrvatska planina dinarskog smjera pružanja. Najviši vrh Velebita je <b>Sveti Jure</b> čija visina iznosi 1757 m. <b>UNICEF</b> je 1978. godine proglasio cjelokupni prostor Velebita rezervatom biosfere. Na Velebitu se nalaze dva nacionalna parka. Strogi rezervat Hajdučki i Rožanski kukovi nalazi se u sklopu NP <b>Paklenica</b>.</i></p> <table border="1" data-bbox="331 315 1503 506"> <thead> <tr> <th>pogrešan pojam</th> <th>ispravan pojam</th> </tr> </thead> <tbody> <tr> <td>Sveti Jure</td> <td>Vaganski vrh</td> </tr> <tr> <td>UNICEF</td> <td>UNESCO</td> </tr> <tr> <td>Paklenica</td> <td>Sjeverni Velebit</td> </tr> </tbody> </table> <p><i>1 bod = ispravno zaokružen pojam u tekstu, isti pojam upisan u prvi stupac tablice i u istom redu ispravno upisan pripadajući pojam u drugi stupac</i></p>	pogrešan pojam	ispravan pojam	Sveti Jure	Vaganski vrh	UNICEF	UNESCO	Paklenica	Sjeverni Velebit
pogrešan pojam	ispravan pojam								
Sveti Jure	Vaganski vrh								
UNICEF	UNESCO								
Paklenica	Sjeverni Velebit								
<p><b>15. (3)</b></p>	<p><b>Vidi tablicu</b>  <b>(Priznati točne odgovore bez obzira na redoslijed upisivanja)</b>  <i>Slijev je kopneni prostor s kojeg rijeke teku prema određenom moru ili jezeru. Rijeke RH pripadaju crnomorskom i jadranskom slijevu. Granica između dva slijeva se naziva <b>porječje</b>. Granica između slijevova u Hrvatskoj se nalazi na teritoriju <b>Panonske</b> Hrvatske. Ako uzmemo u obzir cjelokupnu duljinu rijeke koje dijelom svog toka teku Hrvatskom, najdulja rijeka crnomorskog slijeva je Dunav, a jadranskog <b>Cetina</b>.</i></p> <table border="1" data-bbox="331 882 1503 1072"> <thead> <tr> <th>pogrešan pojam</th> <th>ispravan pojam</th> </tr> </thead> <tbody> <tr> <td>porječje</td> <td>razvodnica (vododjelnica)</td> </tr> <tr> <td>Panonske (Hrvatske)</td> <td>Gorske (Hrvatske)</td> </tr> <tr> <td>Cetina</td> <td>Neretva</td> </tr> </tbody> </table> <p><i>1 bod = ispravno zaokružen pojam u tekstu, isti pojam upisan u prvi stupac tablice i u istom redu ispravno upisan pripadajući pojam u drugi stupac</i></p>	pogrešan pojam	ispravan pojam	porječje	razvodnica (vododjelnica)	Panonske (Hrvatske)	Gorske (Hrvatske)	Cetina	Neretva
pogrešan pojam	ispravan pojam								
porječje	razvodnica (vododjelnica)								
Panonske (Hrvatske)	Gorske (Hrvatske)								
Cetina	Neretva								
<p><b>16. i 17. zadatak:</b>  <b>0 bodova za cijeli zadatak</b> ako je upisano isto slovo ili isti broj na sve tri crte  <b>0 bodova za ona dva odgovora</b> u kojima je na dvije crte upisano isto slovo ili isti broj  <b>0 bodova za svaki odgovor</b> u kojem je na crtu upisano bilo što osim točnog odgovora ili je odgovor korigiran</p>									
<p><b>16. (3)</b></p>	<p>redoslijedom: <b>D 1 (1 D); C 4 (4 C); A 3 (3 A)</b></p> <p><i>1 bod = na crte ispred pojma u lijevom stupcu ispravno upisane obje čestice  2 boda = na crte ispred dva pojma u lijevom stupcu ispravno upisane četiri čestice  3 boda = na sve crte ispred pojmova u lijevom stupcu ispravno upisane čestice</i></p>								
<p><b>17. (3)</b></p>	<p>redoslijedom: <b>B 3 (3 B); D 2 (2 D); A 4 (4 A)</b></p> <p><i>1 bod = na crte ispred pojma u lijevom stupcu ispravno upisane obje čestice odgovora  2 boda = na crte ispred dva pojma u lijevom stupcu ispravno upisane četiri čestice  3 boda = na sve crte ispred pojmova u lijevom stupcu ispravno upisane čestice</i></p>								
<p><b>18. do 28. zadatak, 30. i 31. zadatak; 33. i 34. zadatak:</b>  <b>0 bodova za cijeli zadatak</b> ako je na sve linije upisan isti odgovor  <b>0 bodova za ona dva odgovora</b> u kojima je na dvije linije upisan isti odgovor  <b>0 bodova za svaki odgovor</b> u kojem je na liniju upisano bilo što osim točnog odgovora ili je odgovor korigiran</p>									
<p><b>18. (2)</b></p>	<p>Redoslijedom: <b>135° (stupnjeva); 315° (stupnjeva)</b>  <b>(ne priznavati odgovore bez upisane mjerne jedinice)</b>  <i>Svaki točan odgovor boduje se s jednim bodom</i></p>								
<p><b>19. (1)</b></p>	<p><b>Modra špilja (spilja)</b>  <i>Točan odgovor se boduje s jednim bodom</i></p>								
<p><b>20. (2)</b></p>	<p>Redoslijedom: <b>vrelo; Cetina</b>  <i>Svaki točan odgovor boduje se s jednim bodom</i></p>								

21. (3)	Redoslijed nije važan: <b>Splitsko-dalmatinska (županija); Primorsko-goranska (županija); Istarska (županija)</b> <i>Svaki točan odgovor boduje se s jednim bodom</i>	
22. (2)	Redoslijedom: <b>deruralizacija; deagrarijacija</b> <i>Svaki točan odgovor boduje se s jednim bodom</i>	
23. (2)	Redoslijedom: <b>Mljet; Risnjak</b> <i>Svaki točan odgovor boduje se s jednim bodom</i>	
24. (2)	Redoslijedom: <b>Kopački rit; Učka</b> <i>Svaki točan odgovor se boduje s jednim bodom</i>	
25. (1)	<b>(Republika) Slovačka</b> <i>Točan odgovor boduje se s jednim bodom</i>	
26. (2)	Redoslijedom: <b>marikultura; Malostonski (zaljev)</b> <i>Točan odgovor se boduje s jednim bodom</i>	
27. (2)	Redoslijedom: <b>Bosut; Sutla</b> <i>Točan odgovor boduje se s jednim bodom</i>	
28. (2)	Redoslijedom: <b>Baranja; Međimurje</b> <i>Svaki točan odgovor boduje se s jednim bodom</i>	
<b>29., 32. i 35. zadatak (odgovori na priloženim kartama):</b> <b>0 bodova za cijeli zadatak</b> ako nisu prazne tri crte ili je na dvije crte upisano isto slovo <b>0 bodova za svaki odgovor</b> u kojem je u traženi prostor upisano bilo što osim točnog odgovora (traženo slovo) <b>1 bod za jedno ispravno upisano slovo</b> bez obzira na pogrešno upisan ili korigiran ili neupisan odgovor na drugu crtu		
29. (2)	Vidi prilog 3	prilog 3
	<i>Svaki točan odgovor boduje se s jednim bodom</i>	
30. (2)	Redoslijedom: <b>Raša; Korana</b> <i>Točan odgovor boduje se s jednim bodom</i>	
31. (2)	Redoslijedom: <b>Kvarner; Kvarnerić</b> <i>Svaki točan odgovor boduje se s jednim bodom</i>	
32. (2)	Vidi prilog 4	prilog 4
	<i>Svaki točan odgovor boduje se s jednim bodom</i>	
33. (2)	Redoslijedom: <b>Čikola; Krka</b> <i>Točan odgovor boduje se s jednim bodom</i>	
34. (2)	Redoslijedom: <b>Lastovski (kanal); Korčulanski (kanal)</b> <i>Svaki točan odgovor boduje se s jednim bodom</i>	
35. (2)	Vidi prilog 5	prilog 5
	<i>Svaki točan odgovor boduje se s jednim bodom</i>	